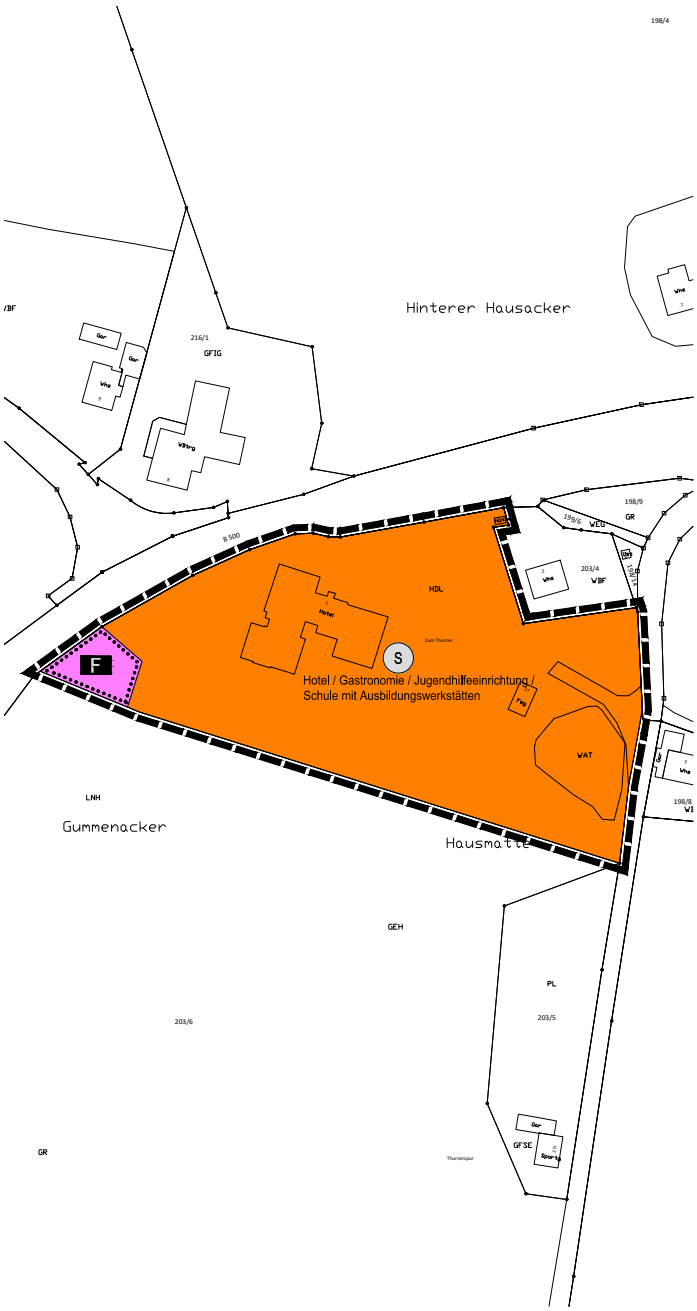


M. 1:2.500

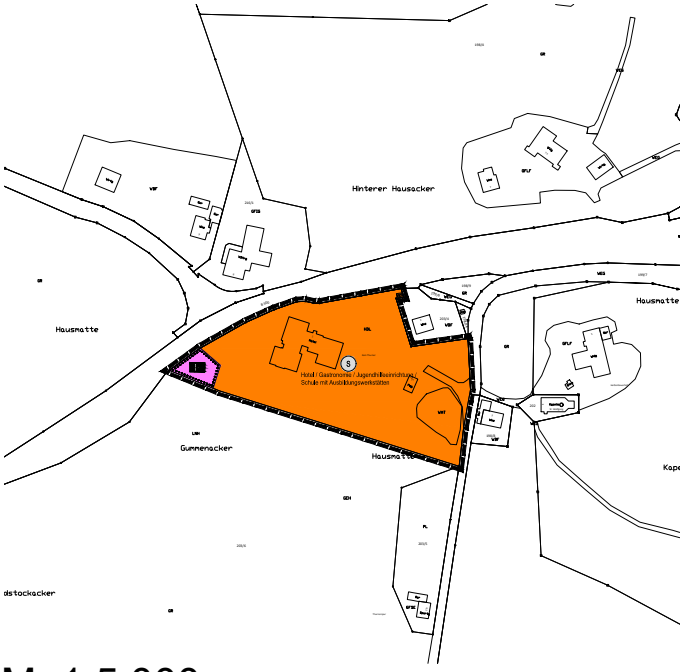


M. 1:5.000

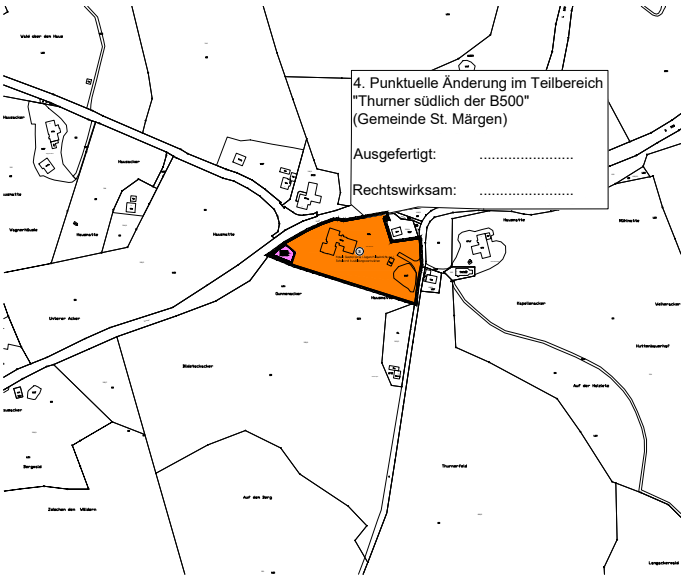


M. 1:10.000

# Zeichenerklärung

Art der baulichen Nutzung
(§ 5 Abs. 2 Nr. 1 BauGB; § 1 Abs. 1 BauNVO)

S — Sonderbaufläche
Hotel / Gastronomie / Jugendhilfeeinrichtung / Schule mit Ausbildungswerkstätten
(§ 1 Abs. 1 Nr. 4 BauNVO)

Flächen für den Gemeinbedarf
(§ 5 Abs. 2 Nr. 2 a) BauGB)

Flächen für den Gemeinbedarf

Zweckbestimmung: F Feuerwehr

## Gemeindeverwaltungsverband St. Peter
## 4. punktuelle Flächennutzungsplanänderung
## Teilbereich
## "Thurner südlich der B500"
## (Gemeinde St. Märgen)

### Deckblatt im DIN A4-Format

Planstand: 16.01.2024
Projekt-Nr: S-19-179
Bearbeiter: Haug / Lae

24-01-16 FNPÄ Deckblatt St.Märgen Thurner südlich B 500 (23-11-08).dwg

fsp.stadtplanung
Fahle Stadtplaner Partnerschaft mbB
Schwabentorring 12, 79098 Freiburg
Fon 0761/36875-0, www.fsp-stadtplanung.de